



## PROTOKOLL VEGEÅNS VATTENRÅD

PLATS	Videomöte via MS Teams	DATUM	2020-09-24	TID	09:00
NÄRVARANDE	Charlotte Wachtmeister Henrik Thott Sofia Jezek Anna Olsson Rebecka Nilsson Olof Persson Hanna Bengtsson Geraldine Thiere Petra Johansson Mattias Lindblad Mathias Kopka	Ordförande Vegeåns vattenråd Vice ordförande Vegeåns vattenråd NSVA Helsingborgs stad Ekologigruppen Sweco/Vegeåns vattenråd Ängelholms kommun Ängelholms kommun Åstorps kommun Bjuvs kommun Svalövs kommun			

### Protokoll från beredningsgruppens avstämningsmöte med Ekologigruppen avseende framtagande av åtgärdsplan

- Charlotte Wachtmeister hälsar alla välkomna till mötet samt informerar om att Vegeåns vattenråds nästa styrelsemöte är den 29 september, och att styrelsen då kommer att informeras om dagens möte.
- Rebecka Nilsson presenterar arbetet med åtgärdsplanen (se även bifogad Power Point-presentation):
  - 28 intresseanmälningar har inkommit. Bra spridning inom avrinningsområdet, men inga lokaler i Åstorps kommun. Petra Johansson fortsätter arbeta för att möjliga projekt även ska kunna anläggas i Åstorps kommun.
  - Ekologigruppen har delat upp avrinningsområdet i mindre områden, och olika personer inom Ekologigruppens organisation ansvarar för olika geografiska områden inom Vegeåns avrinningsområde.
  - Det diskuteras om potentiella objekt ska identifieras utan berörda markägares kännedom. Charlotte anser att markägarkontakter ska tas så tidigt som möjligt. Samtidigt framförs från Rebecka med flera att det är orimligt att kontakta samtliga markägare vars marker studeras, då detta skulle kräva att samtliga markägare kontaktas. Men det poängteras att även markägare som inte själva anmält intresse, men på vars marker potentiella objekt har identifierats, ska kontaktas innan dessa objekt presenteras i rapporten. Det beslutas att sådana identifierade områden ska finnas med i redovisat material först efter kontakterna är tagna, men att de initiala utredningarna kan ske utan att markägarkontakterna har tagits. Det innebär att fler potentiella objekt har identifierats som inte presenteras än.

1 (2)

Sweco  
Drottningtorget 14  
Box 286  
SE-201 22 Malmö, Sverige  
Telefon +46 (0)4 016 70 00  
Fax  
www.sweco.se

Sweco Environment AB  
RegNo: 556346-0327  
Styrelsens säte: Stockholm

Olof Persson  
Gruppchef Kust och Vattendrag  
Civilingenjör

Mobil +46 (0)768 34 81 91  
olof.persson@sweco.se

---

Charlotte önskar föra till protokollet, att hon anser att markägarkontakter ska tas med samtliga markägare vars marker utreds och där potentiella objekt identifieras.

- Potentiella objekt som identifieras, där berörda markägare inte är intresserade av åtgärder i nuläget, ska finnas med i rapport med tydlig information om markägarens nuvarande inställning. Detta ska presenteras i GIS genom en punkt som anger prioriteringen för objektet baserat på de naturliga/tekniska förutsättningarna (skala 1-3), med en cirkel runt punkten som signalerar intresse (grön cirkel) eller ointresse (röd cirkel) från berörd markägare.
- Det beslutas att rapporten ska utformas på liknande sätt som Helsingborgs stad tidigare åtgärdsplan. Kartor ska produceras i GIS och GIS-skikten levereras till Vegeåns vattenråd. Utdrag ur GIS-databasen läggs i bilaga till rapporten, på liknande sätt som i Helsingborgs stads rapport, även om inte all information från databasen ryms i Word-rapporten.
- Det har tidigare beslutats att leverans av åtgärdsplanen ska ske senast sista december, med tid för genomgång av vattenrådet behöver finnas. Granskningsversion ska levereras den 30 november till vattenrådet/beredningsgruppen. Denna tidplan gäller fortfarande.
- Nästa möte ska hållas digitalt den 6 november 13:00-14:00. Olof Persson skickar inbjudan till Teamsmöte.
- Geraldine Thiere informerar om att en online-workshop avses hållas den 17 november 09:00-12:00 om den ytvattenkartering som gjorts för Vegeåns avrinningsområde. Workshopen kommer att vara öppen för alla som vill delta, och kommunernas representanter uppmuntras att sprida information om workshopen till berörda kollegor. Vegeåns vattenråd kommer att lägga ut information på sin hemsida samt informera styrelsen om workshopen.
- Geraldine informerar om att Ängelholm erhållit bidrag för att låta anställa en samordnare för våtmarksarbete inom kommunen. David Szakal tillträder tjänsten, som varar i två år, i nästa vecka.

Vid tangentbordet

Olof Persson

# **: EKOLOGI GRUPPEN**



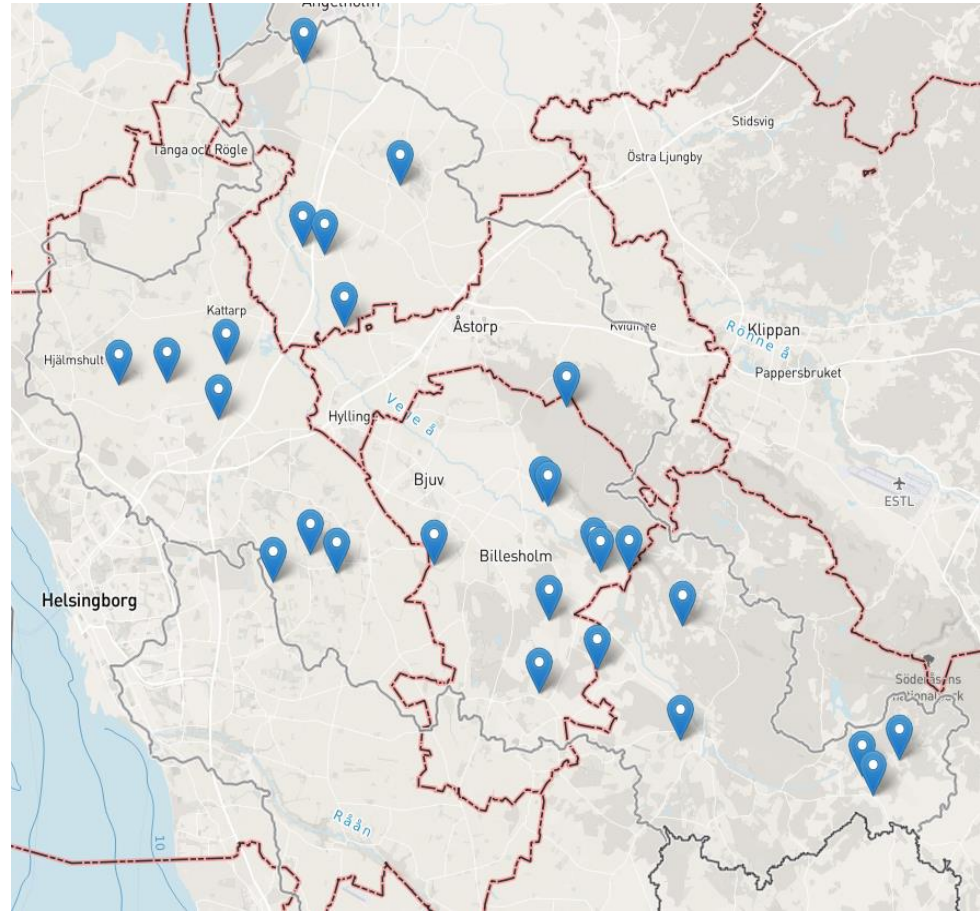
# Avstämningsmöte med Vegeåns vattenråds beredningsgrupp

2020-09-24

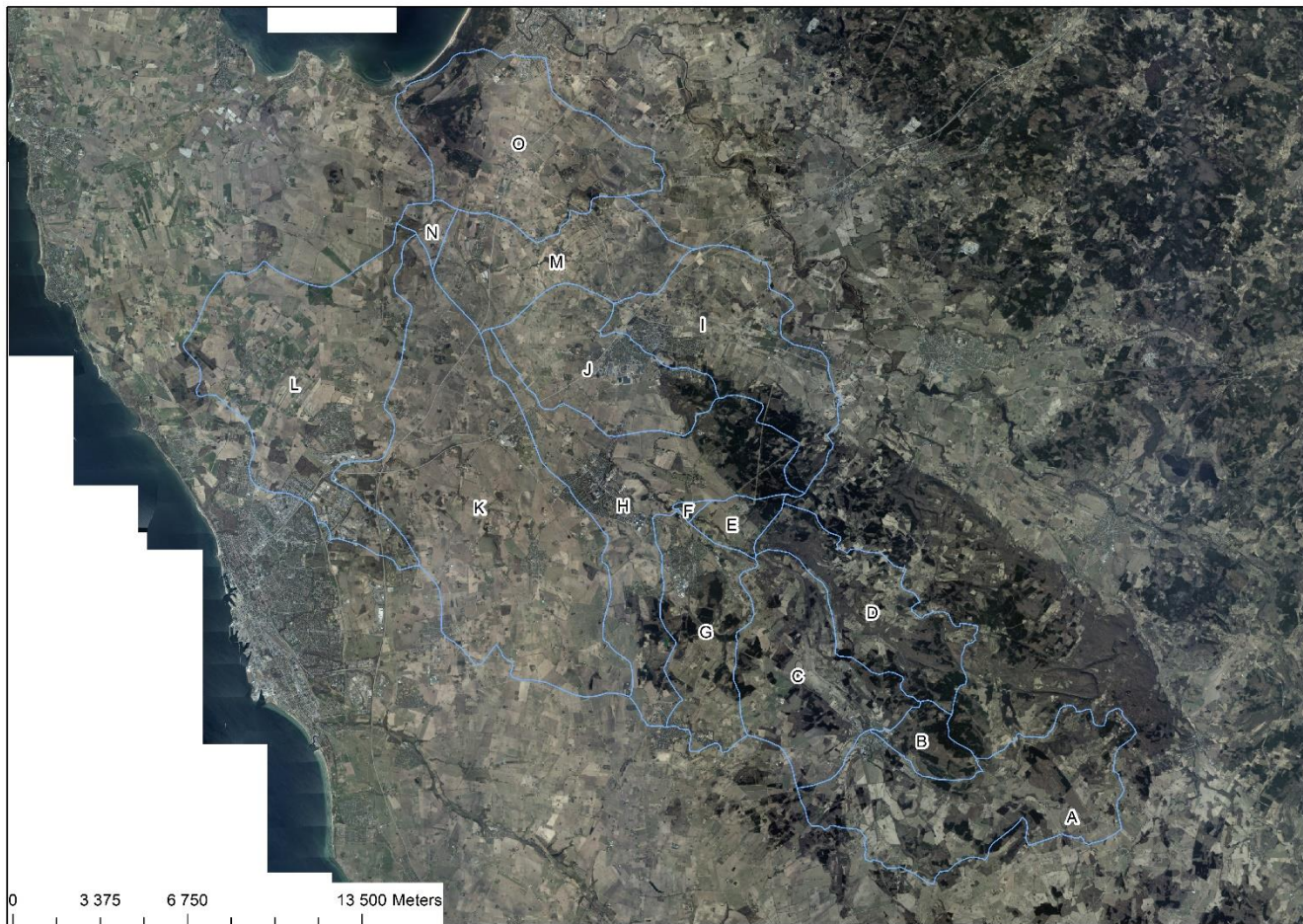
## Intresseanmälningar

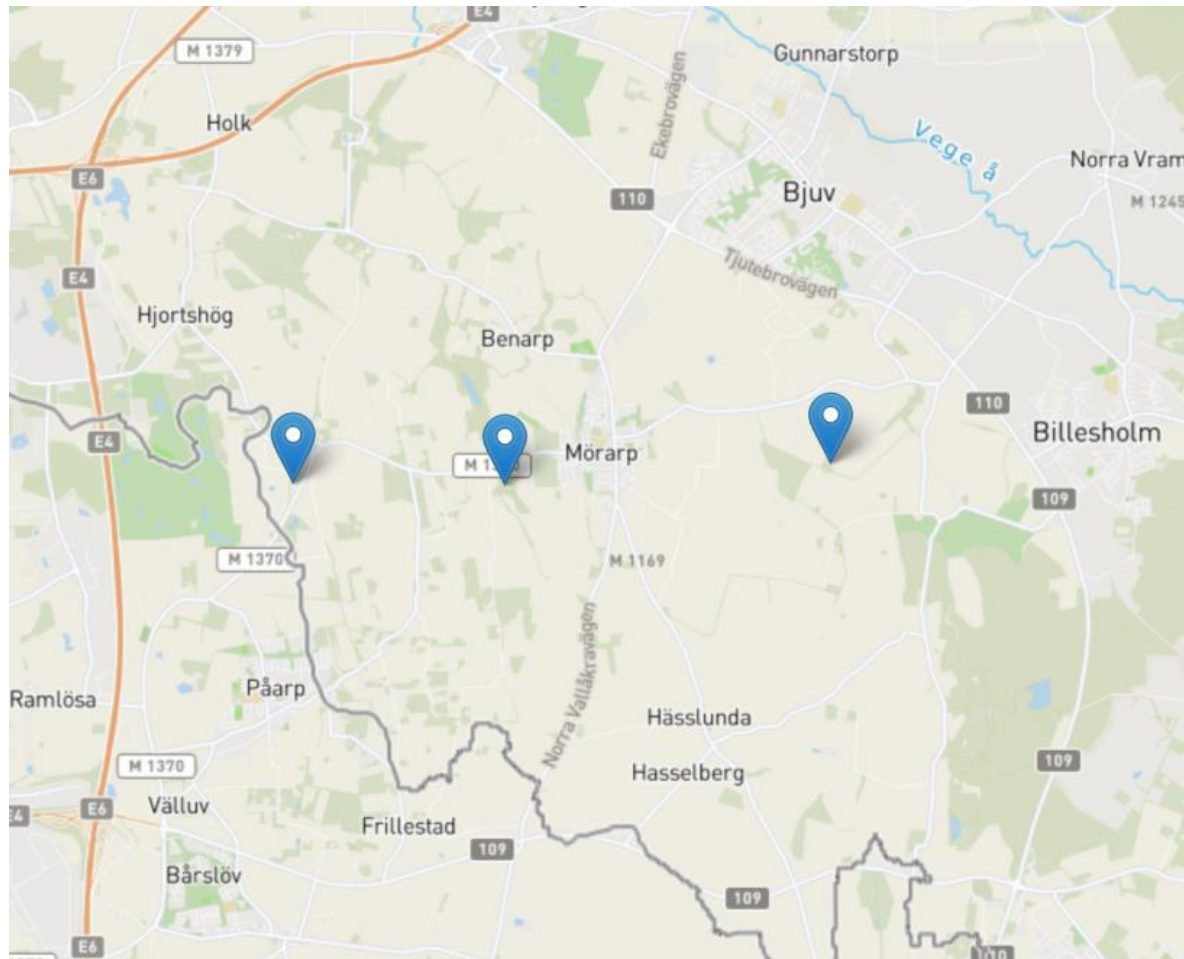
27 st direkt till oss  
eller via kommuner

- 6 st Svalöv
- 9 st Bjuv
- 7 st Helsingborg
- 5 st Ängelholm
- 0 st Åstorp









# Stora Mörshög 5:2

- 40 ha tillrinning
- Ca 0,5-0,6 ha våtmark
- Schaktning ev. dämning
- Motstående intresse: dikningsföretag
- Intresseanmälan 2020





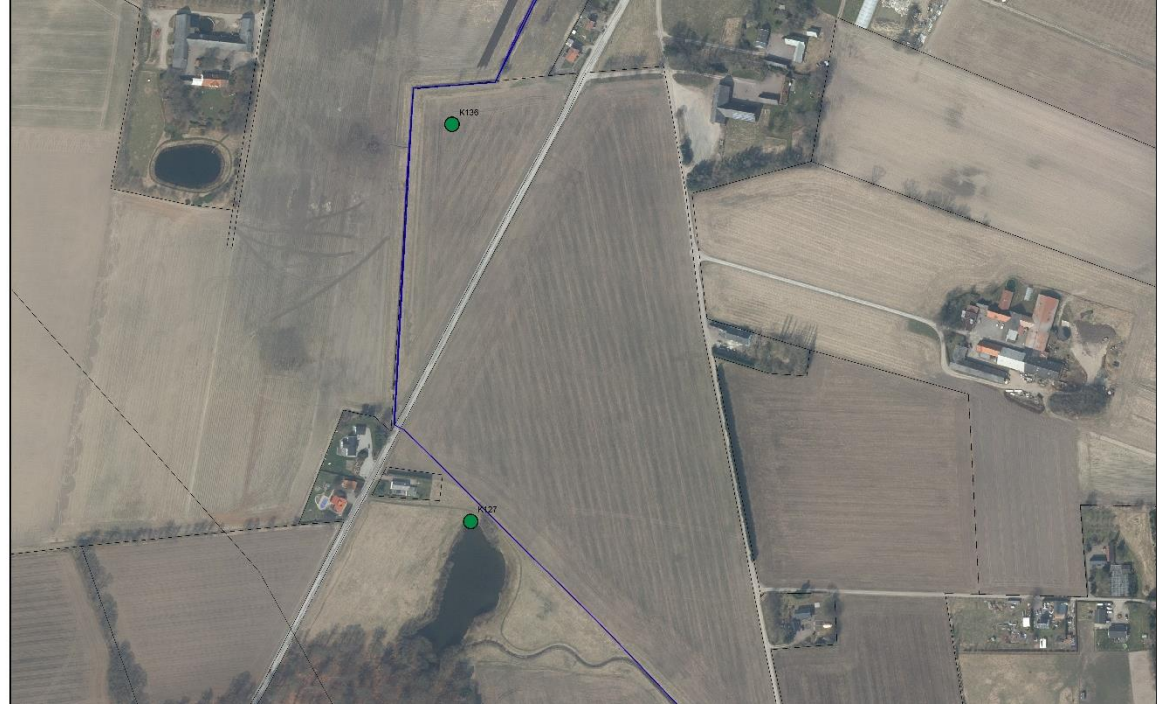
# Rosenlund 1:22

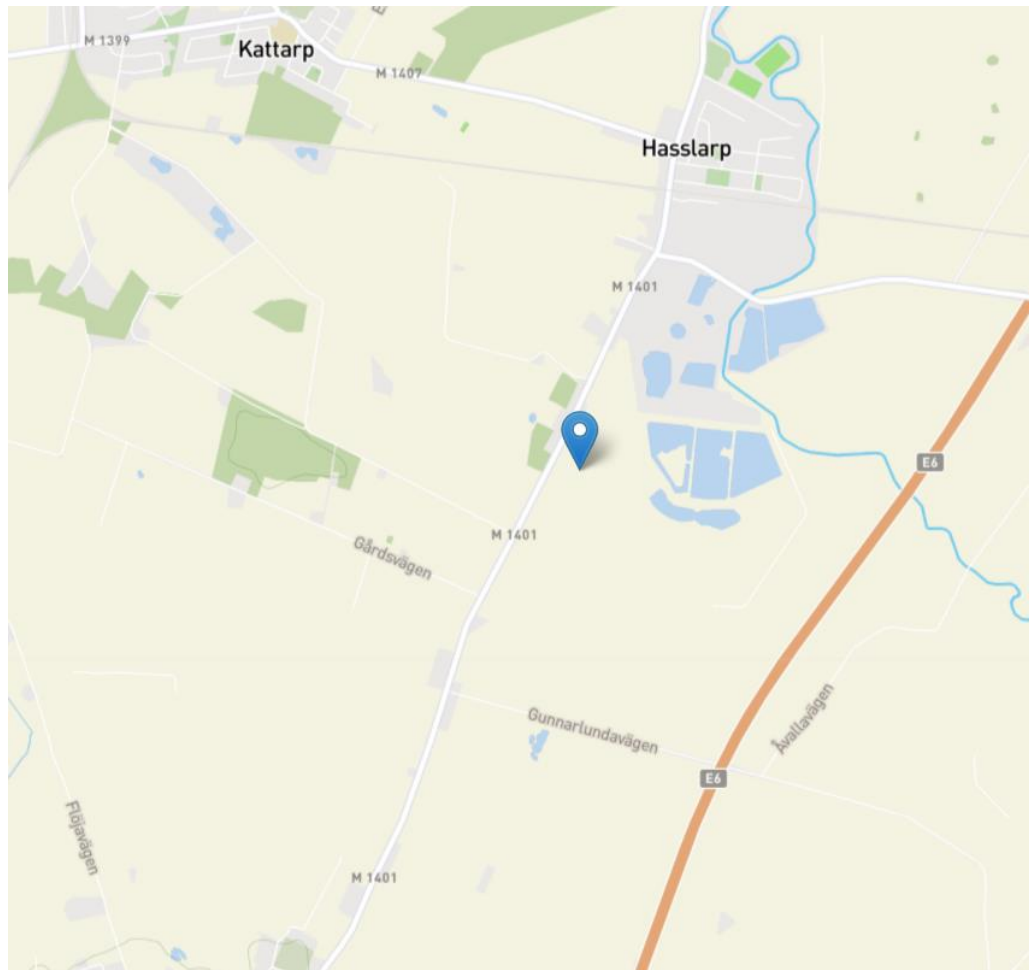
- ca 300 ha tillrinning
- 0,3 ha våtmark
- Schaktning
- Diket är ca 1,2 m djupt längs sträckan
- Intresseanmälan 2020



# Hjortshög 1:19

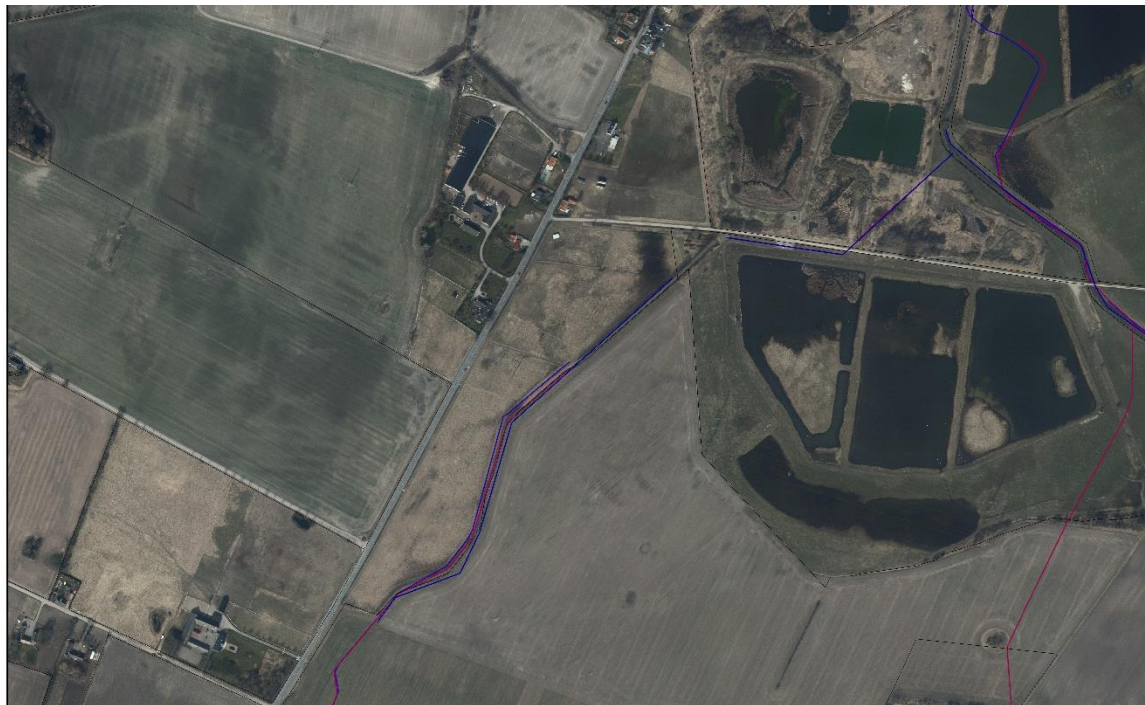
- Ca 300 ha tillrinning
- 0,3 ha våtmark
- Dåligt fall och djupt nedskuret dike
- Ej bra tekniska förutsättningar för våtmark
- Förslag tvåstegsdike tillsammans med grannen (intresseanmälan 2017)



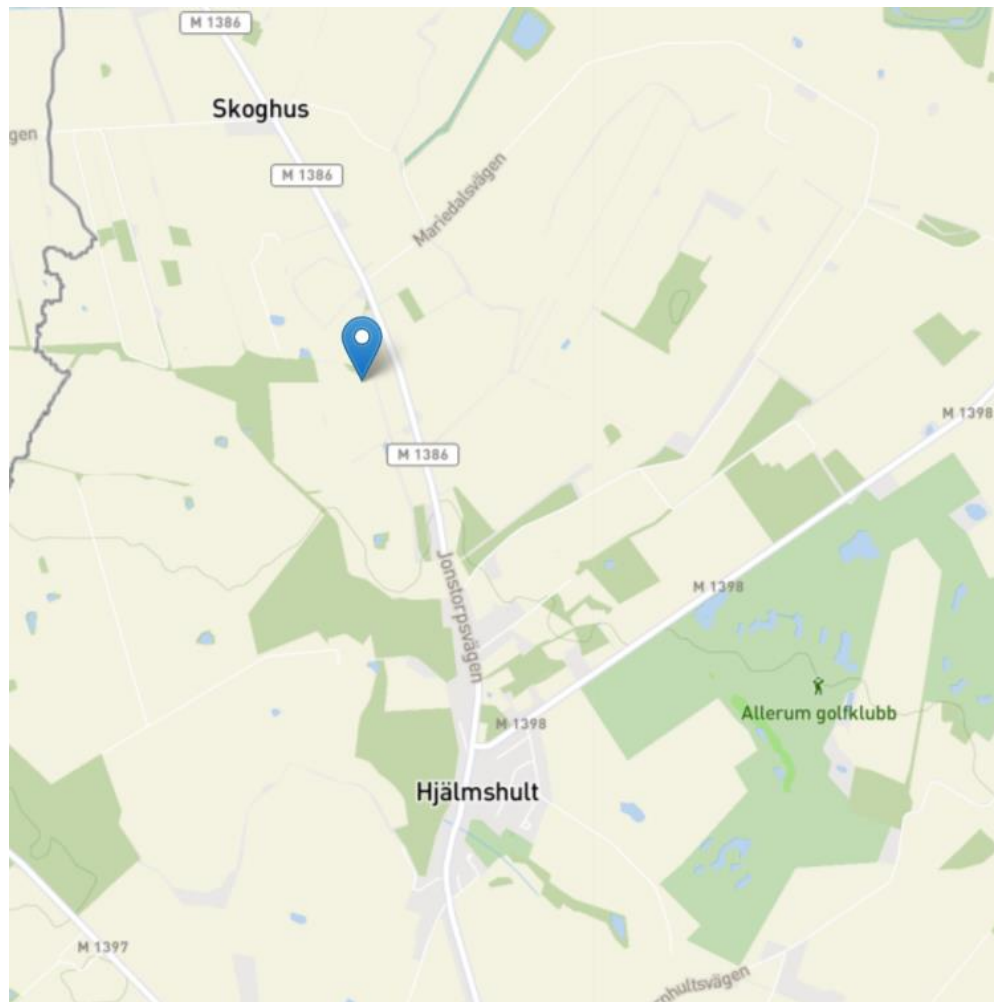


# Fleninge 24:34

- Terrass på ena sidan
- Träddridå på andra sidan
- Markägare intresserad 2017





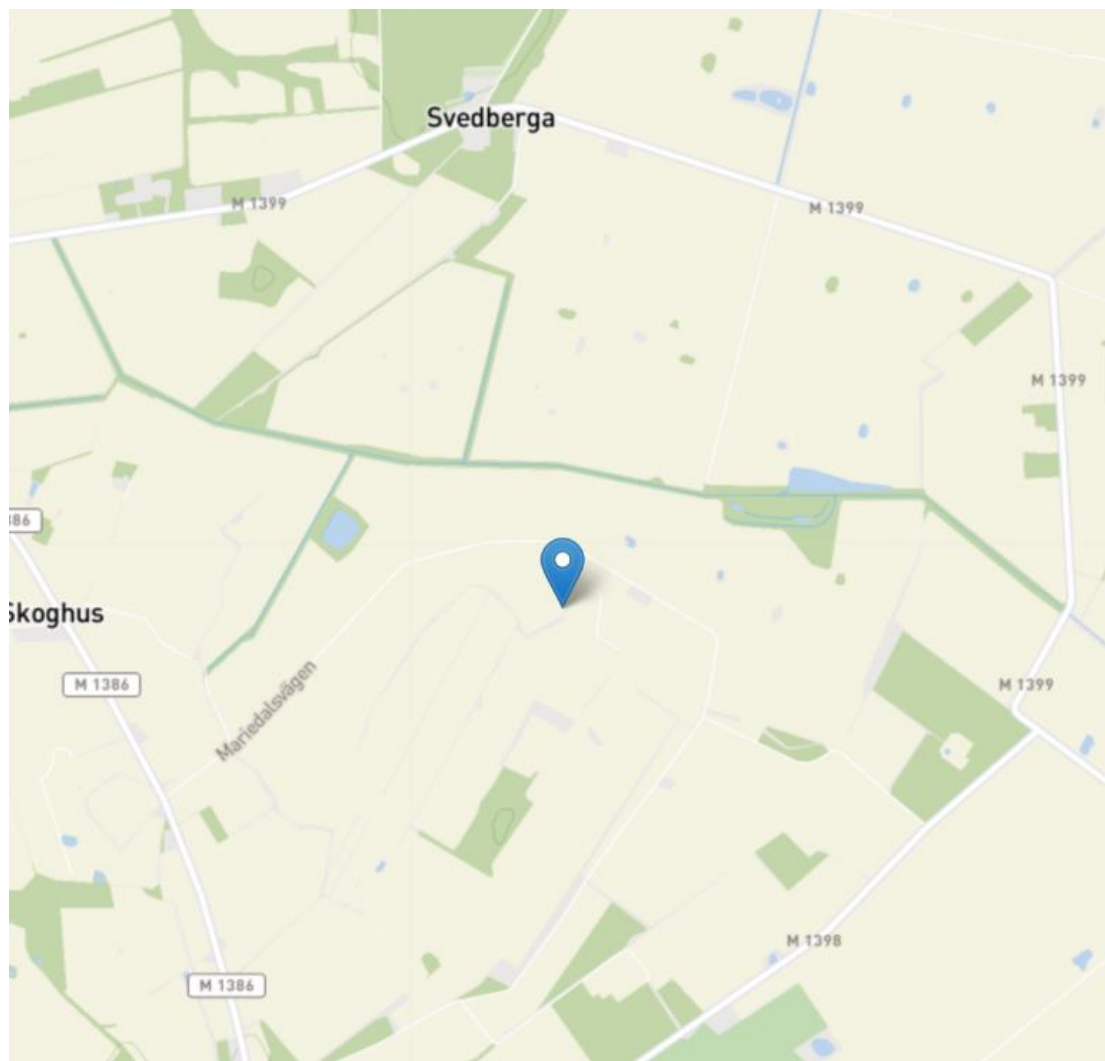




# Dompäng 1:3 och Djuramossa 10:28

- Ca 550 ha tillrinning
- 1 ha respektive 0,5 ha
- Bra förutsättningar
- God miljönytta
- Markägare intresserad 2017

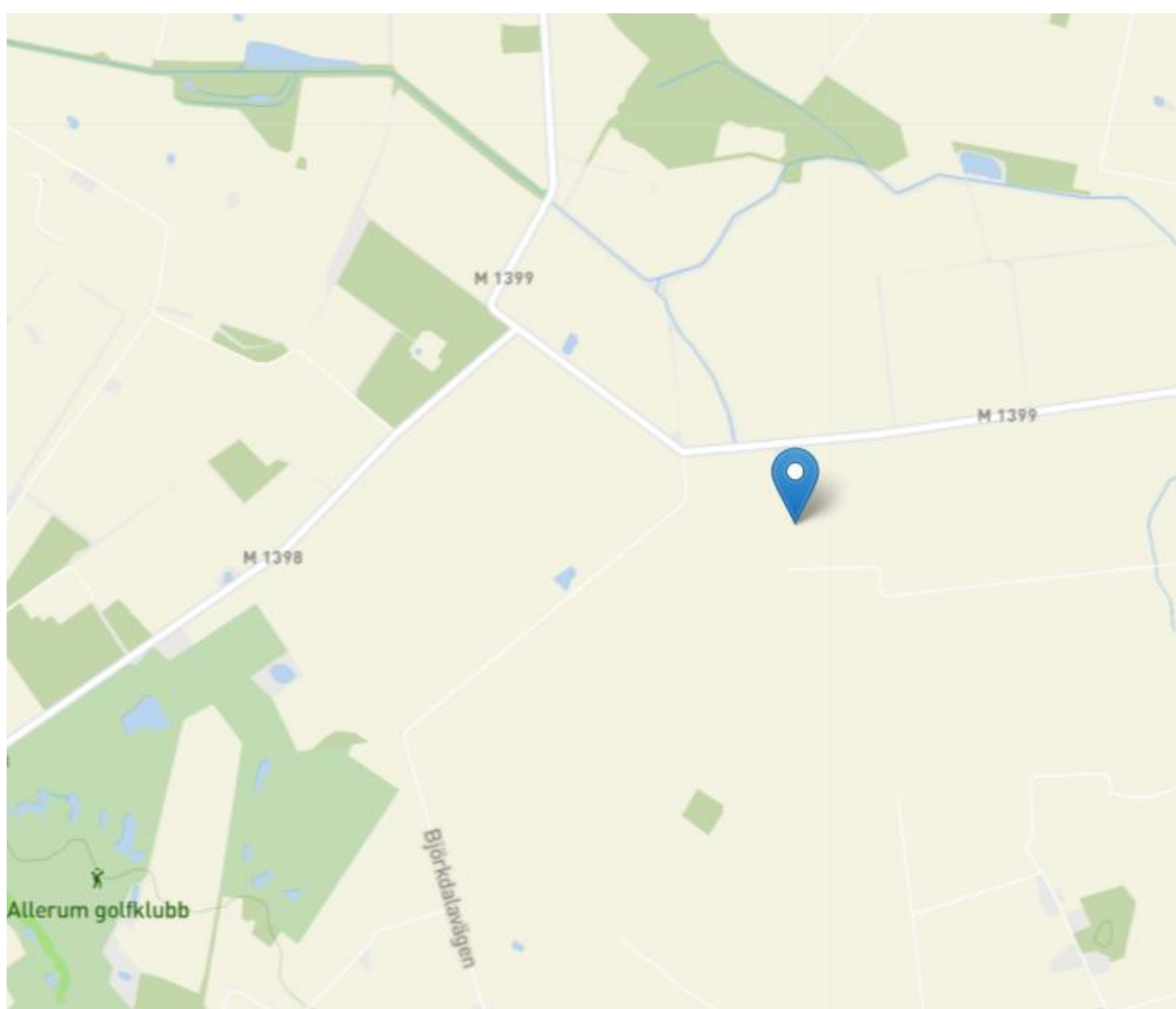




# Horsahagen 1:1

- Ca 175 ha tillrinning
- Goda tekniska förutsättningar
- God miljönytta
- Markägare eventuellt intresserad 2017





# Allerum 8:17

- Tvåstegsdike
- Ca 300 ha tillrinning
- Flytta diket samtidigt göra tvåstegsdike
- Markägare intresserad 2017





# Rapport

- Innehåll
  - Utgå från HBG-planen?
  - Tabeller
  - Kartor

# TACK!

Rebecka Nilsson

rebecka.nilsson@ekologigruppen.se

www.ekologigruppen.se



#ARTpodden

**: EKOLOGI  
GRUPPEN**